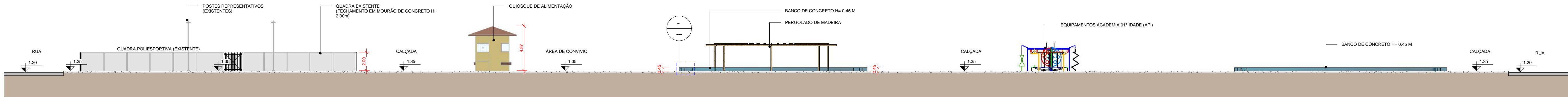




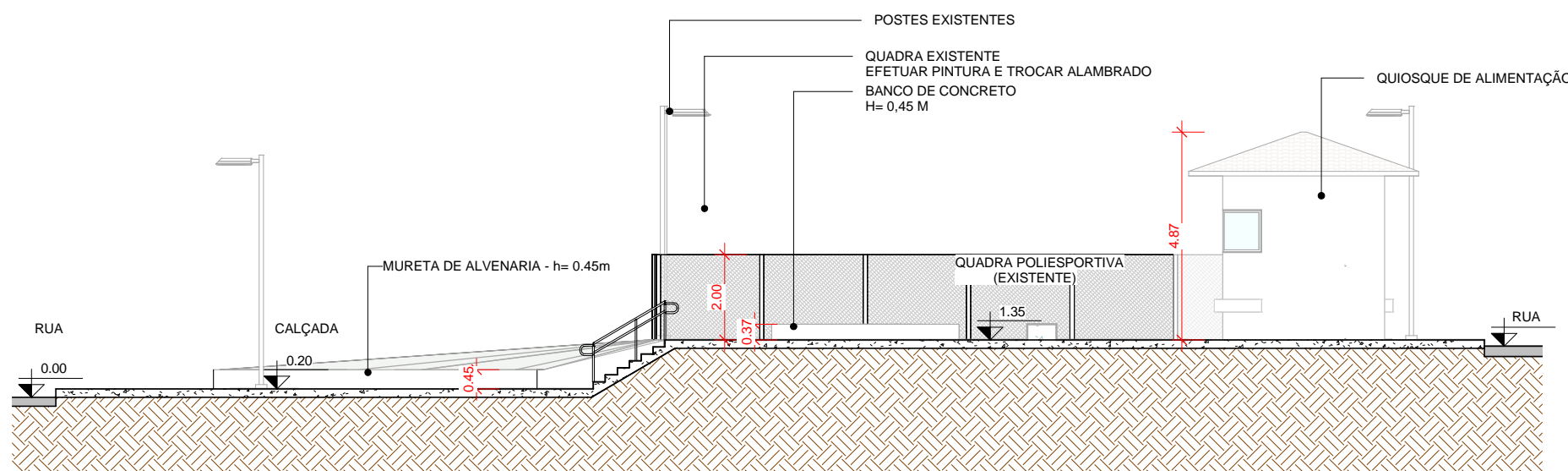
3 FACHADA FRONTAL  
1 : 225



4 FACHADA POSTERIOR  
1 : 225



1 CORTE A-A'  
1 : 225



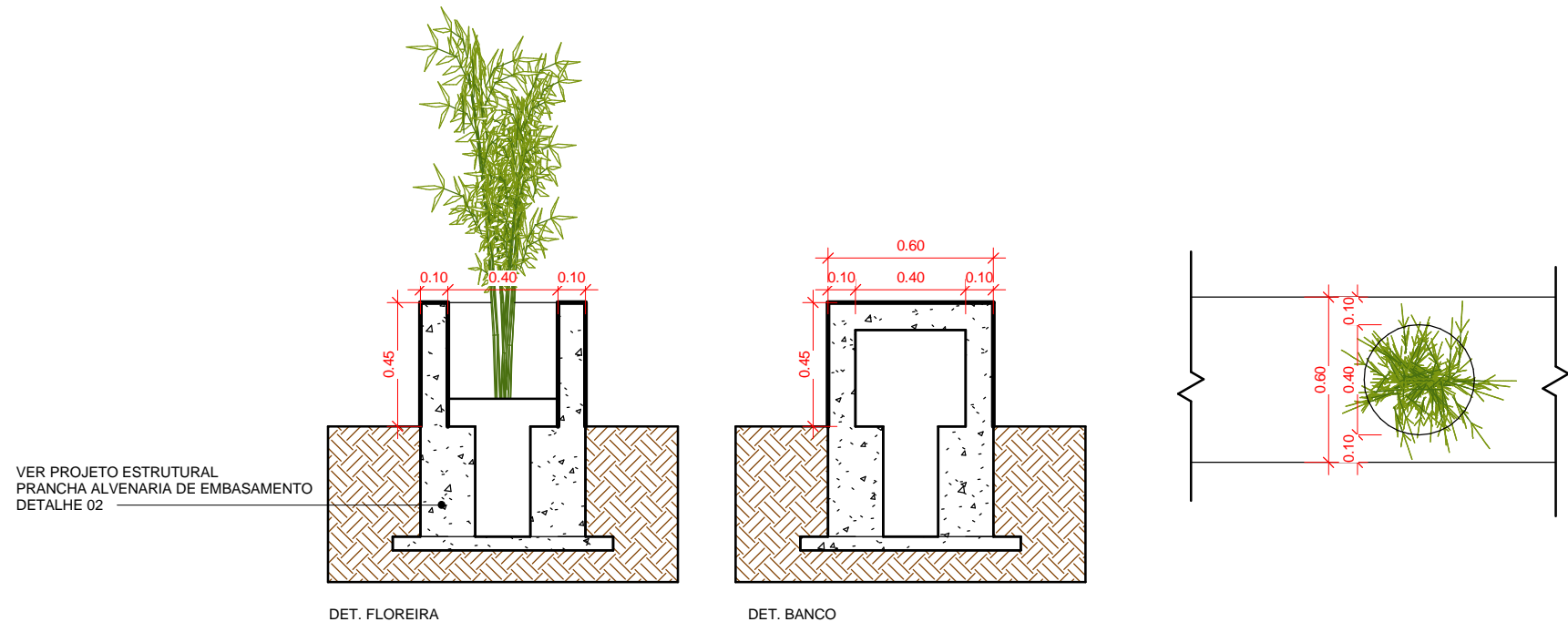
2 CORTE B-B'  
1 : 150



5 FACHADA LATERAL DIREITA  
1 : 225



6 FACHADA LATERAL ESQUERDA  
1 : 225



DET BANCO FLOREIRA  
1 : 25

OBS:  
01 - MEDIDAS DADAS EM METROS (m).  
02 - AS COTAS PREVALECEM SOBRE A ESCALA DO DESENHO.  
03 - EM CASO DE DÚVIDAS, CONSULTE O AUTOR DO PROJETO.  
04 - REPRODUÇÃO SOMENTE COM AUTORIZAÇÃO POR ESCRITO DO AUTOR DO PROJETO. LEI Nº. 9.610 - LEI DO DIREITO AUTENTAL.  
05 - AS IMAGENS CONTIDAS NESTE PROJETO ARQUITETÔNICO SÃO ILUSTRATIVAS PODENDO SOFRER PEQUENAS ALTERAÇÕES DURANTE A EXECUÇÃO.

CARIMBO DE APROVAÇÃO:

**ASSOCIAÇÃO MATO-GROSSENSE DOS MUNICÍPIOS**  
**COORDENAÇÃO TÉCNICA E DE PROJETOS**  
SITE: [www.amm.org.br](http://www.amm.org.br)  
E-MAIL: [centraldeprojetosamm@gmail.com](mailto:centraldeprojetosamm@gmail.com)  
**ADM. NEURILAN FRAGA**

TIPO DE OBRA:	INSTITUCIONAL	MODALIDADE:	REVITALIZAÇÃO
OBRA:	APOIO A PROJETO DE INFRAESTRUTURA TURÍSTICA - Revitalização e Reforma da Praça Benedito Bruno no município		
PROPRIETÁRIO O/ CNPJ:	PREFEITURA DE DIAMANTINO - MT CNPJ: 03.648.540/0001-74		
ENDEREÇO:	AV. JOAQUIM P.F. MENDES, RUA 02 E RUA 05		
AUTOR DO PROJETO: CREA/CAU: RESPONSÁVEL TÉCNICO P/ OBRA:	JULIANA LUYTEN ARQUITETA E URBANISTA CAU A114874-5		
Gestão 2015-2016			
PROJETO BÁSICO ARQUITETÔNICO			
ASSUNTO: CORTES / ELEVACOES / IMAGENS			
Associação Mato-grossense dos Municípios			
DATA DE ENTREGA:	COORD. GEOGRÁFICAS:	QUADRO DE ÁREAS	ARQ  FOLHA Nº  03 / 06
22/10/2019 13:58:00	LAT. 14°24' 20.45"S LONG. 56°25'59.56"O	ÁREA TOTAL DO TERRENO: 5.278,74m²	
REVISÃO:		ÁREA TOTAL CONSTRUÍDA: 21,04m²	
00		ÁREA TOTAL DE COBERTURA: 56,70m²	
ESCALA:		ÁREA TOTAL IMPERMEÁVEL: 3.137,05m²	
Como indicado		ÁREA TOTAL PERMEÁVEL: 2.141,69m²	
RRT:	OBS.: IMAGENS MERAMENTE ILUSTRATIVAS, SEGUIR DIRETRIZES DE PROJETO ARQUITETÔNICO		

**ARQ**  
FOLHA Nº  
**03**  
06